

Livret-jeu en famille de Rosbras à Doëlan

Parcours-découverte de port en port par les rias



La magie des rias

Espaces où l'eau douce et l'eau salée se mêlent, où les paysages uniques hésitent entre terre et mer, les rias évoluent chaque jour au rythme des marées et des changements de lumière.


Sur cette côte escarpée, du port de Rosbras jusqu'au Pouldu, le trait de côtes linéaire mesure une quinzaine de kilomètres... mais le sentier des douaniers, GR34, en parcourt 60 km ! Entre criques, rias et plages de sable, ce parcours que nous te proposons ne manque pas de beaux panoramas sur la mer et les petits ports authentiques.

De port en port, de l'Aven jusqu'à Doëlan, c'est à la découverte de cette côte « sauvage » que te mène notre balade. La mer y est omniprésente, et façonne les paysages et la culture des communes de Riec-sur-Bélon, Moëlan-sur-Mer et Clohars-Carnoët !

Bon voyage au pays des rias !

Départ : Port de Rosbras

Arrivée : Port de Doëlan

Parcours : voiture 

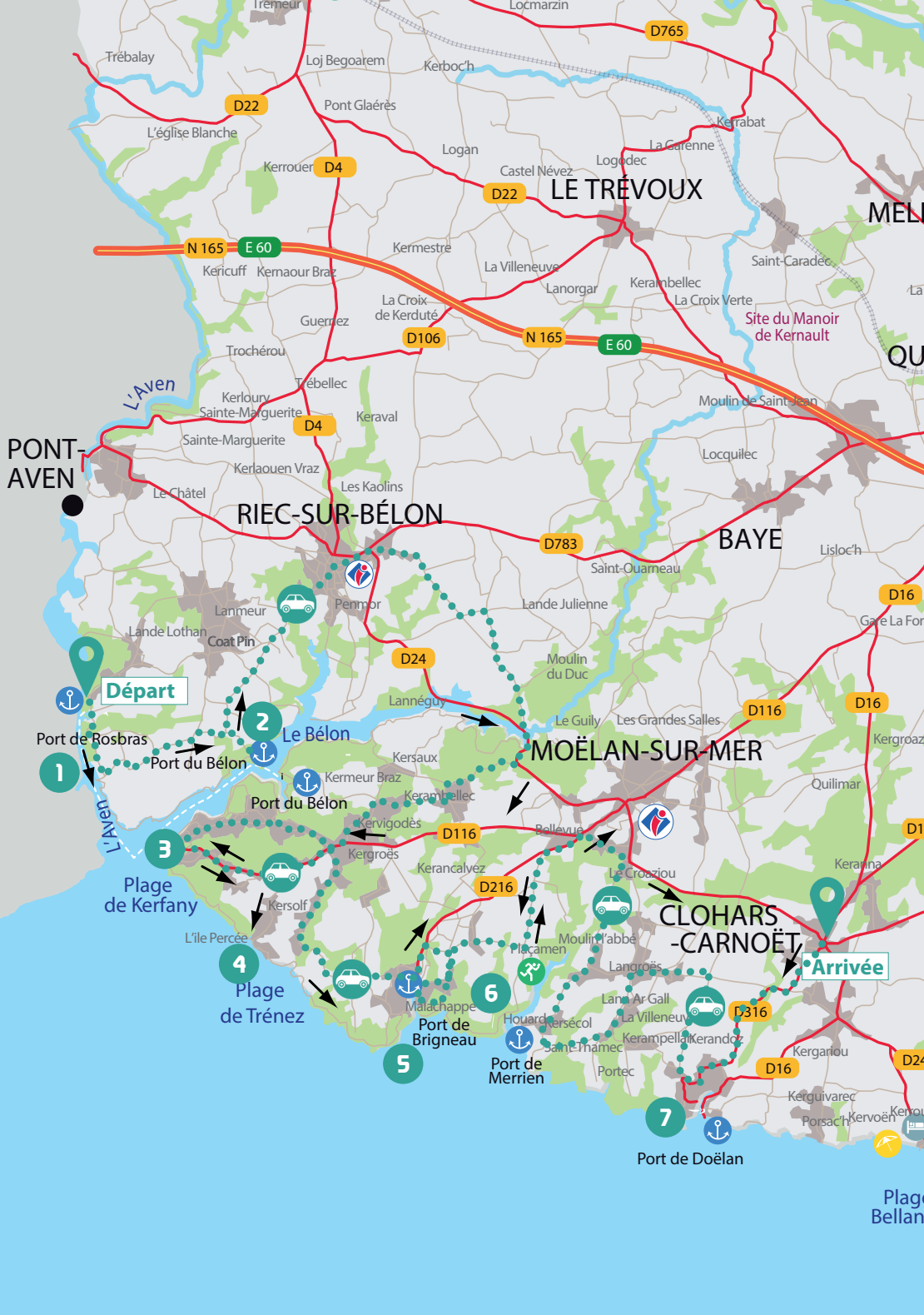
Office de Tourisme Quimperlé Terre Océane

☎ 02 98 39 67 28 - @ contact@quimperle-terreoceane.com

Réalisation : Office de Tourisme Quimperlé Terre Océane

Crédits photos : F. Betermin

Impression : Imprim'Graphik - juillet 2020. Ne pas jeter dans la nature ou sur la voie publique.



Énigmes

Étape 1 - Riec-sur-Bélon



1 Le port de Rosbras

Au rétrécissement de l'Aven, le port de Rosbras fait face à celui de Kerdruc, sur la commune de Névez.

Résous la grille de mots mêlés avec tous les ports, communes côtières et cours d'eau des rias du territoire.

E	F	T	P	M	D	N	Y	X	Z	N	F
G	G	I	U	A	E	N	G	I	R	B	A
P	A	Q	U	I	M	P	E	R	L	E	O
S	R	A	R	P	O	U	L	D	U	L	M
X	R	R	O	S	B	R	A	S	O	O	C
I	E	O	C	E	A	N	I	S	E	N	U
M	C	D	E	L	L	E	T	L	M	U	G
V	E	O	C	L	O	H	A	R	S	A	M
A	C	E	L	E	S	N	M	D	R	E	E
G	E	L	O	S	I	H	E	Z	I	T	R
U	I	A	V	E	N	T	R	Y	A	A	U
E	R	N	A	P	L	A	G	E	S	B	O

- ROSBRAS
- AVEN
- MOELAN
- BELON
- LAITA
- RIEC
- BRIGNEAU
- ELLE
- CLOHARS
- MERRIEN
- ISOLE
- DOELAN
- RIAS
- POULDU
- GARREC
- QUIMPERLE

Retrouve également dans cette grille 6 mots complets en rapport avec la mer.

Mot découvert 1 :

Mot découvert 3 :

Mot découvert 5 :

Mot découvert 2 :

Mot découvert 4 :

Mot découvert 6 :

2 Le Bélon

Il n'y a pas 1 port mais 2 ports sur le Bélon qui se font face !

L'un est connu pour l'ostréiculture. C'est la célèbre huître plate « Bélon » affinée jusqu'à maturité dans ce mélange d'eau salée et d'eau douce... à déguster toute l'année, même « les mois sans R ». L'autre pour l'achat de poissons en direct aux pêcheurs à la halle.

Sur quelle commune se situent chacun d'eux ? Reporte le mot en vert en page 7.

A Rive droite : - S U R -

Rive gauche : - S U R -

Sur quelle rive et sur quelle commune es-tu actuellement ?

3 La plage de Kerfany

Direction Moëlan-sur-Mer, connue pour ses plages, ses mégalithes... et ses vestiges militaires !

Plage appréciée des familles, Kerfany offre aussi à voir une « lanterne des morts » ! Pendant la guerre c'était un lieu stratégique de surveillance des estuaires et du large ; de Kerfany au Pouldu, le littoral est parsemé de vestiges militaires.

De quelle guerre s'agit-il ?

Guerre 1914-1918

Guerre 1939-1945

Un drapeau marque l'une des stèles du cimetière, de quel pays ? Reporte le mot en vert à la page 7 du livret.

B -

LE SAVAIS-TU ?

La lanterne des morts

C'est le monument aux morts dédié aux 21 résistants fusillés par les forces allemandes en juillet 1944 dont 1 britannique. Une lanterne devait prendre place au sommet mais les autorités maritimes refusèrent de peur qu'il ne soit confondu avec un phare, et notamment le phare de Port-Manech, de l'autre côté.

La descente de quelques marches abruptes permet d'accéder à leur petit cimetière face à la mer. Parsemées sur ce flan de terre, juste quelques stèles discrètes et de l'herbe...



4 La plage de Trenz

Une île qui doit son nom à sa forme de dent cariée, que les Allemands ont en partie comblée avec la construction d'une casemate. Du pont de bois qui reliait l'île à la plage, il ne reste que les piliers en béton.

Coin apprécié des plongeurs, ceux-ci rencontrent régulièrement ce poisson à tâche orange ou rouge. Lequel ?



C

5 Grigneau, labellisé Port d'Intérêt Patrimonial

Son heure de gloire est passée ! Et pourtant, ce port abrité fut l'un des plus grands ports sardiniens de Cornouaille avec 105 chaloupes, 4 conserveries pour traiter le délicat poisson dès son débarquement et un chantier naval. Depuis le port, emprunte les escaliers du sentier « des petits sabots », il te mènera jusqu'à un mur monumental. Là-bas, observe bien autour de toi. Le mur de cette ancienne conserverie veille encore sur son treuil et sa pente de déchargement des poissons. De là, la vue est exceptionnelle sur l'île de Groix.

*Quel poisson y était principalement traité ?
Reporte le mot en vert en page 7.*



D

6 La presqu'île de Merrien, site naturel du Conservatoire du Littoral



Le bois de Plaçamen, en presqu'île de Merrien, est un site protégé ! A la pointe, l'emblématique maison du corps de garde reste toujours un repère pour les navigateurs.

Le toit de la « Houard » est en forme d'escalier, combien y-a-t-il de marches de chaque côté ?

13

15

20

Pour mieux connaître le bois de Plaçamen et la presqu'île, procure-toi le parcours d'orientation ludique à l'Office de Tourisme. Version enfant, version adulte, défiez-vous en famille ! Un parcours de près de 5 km.

LE SAVAIS-TU ?

La maison des gardes et le sentier des douaniers

Cette bâtisse en granite à l'architecture exceptionnelle est la maison du corps de garde, dite la Houard. Au XVIII^{me} siècle, les gardes surveillaient les mouvements suspects des contrebandiers et des navires des flottes

anglaises et espagnoles. La garde était effectuée par des milices des paroisses côtières, formées de paysans requis pour 7 ans et non rémunérées. Le nom de cette maison « Houard » tient son origine du mot anglais « ward » qui signifie « garder, protéger ». C'est aussi une possible mutation du breton « gward » signifiant garde.



7 Doëlan, Port-Garrec de la série Doc Martin

Quittez la commune de Moëlan-sur-Mer un instant pour rejoindre Clohars-Carnoët et son magnifique port de Doëlan.

Logé dans une ria étroite et profonde, le port est gardé par deux phares, un vert et un rouge. Les vois-tu ? Au pied de ces vigies, les petits bateaux de pêche et de plaisance mouillent paisiblement à l’abri du vent et des vagues. Chaque jour, les bateaux de pêche artisanale rentrent pour déverser poissons, langoustines et crustacés frais qui sont vendus à la halle aux poissons.

Peux-tu dire sur quelle rive est situé le phare rouge ? Rive droite ou rive gauche ? Reporte le mot dans le tableau en-dessous.

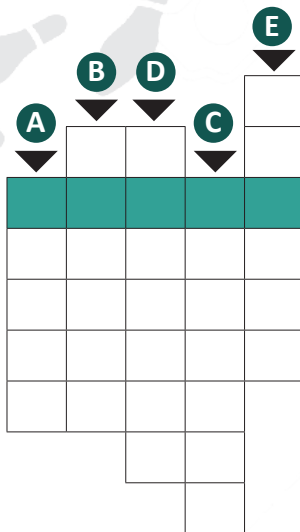


E RIVE

--	--	--	--	--	--	--

LE MOT DISPARU

Reporte les mots collectés au fur et à mesure de ta visite, en allant de gauche à droite pour découvrir le mot final !



Pour poursuivre la visite...

▶ Visites libres, à voir, à faire autour...



Au départ de Riec-sur-Bélon ou Moëlan-sur-Mer

- Croisière commentée sur l'Aven et le Bélon. Tous les jours selon les marées. Idéal pour découvrir les 2 rias et profiter de la visite de Pont-Aven sans souci de stationnement !



▶ Visites guidées

À Clohars-Carnoët

- Visite sur les pas de Tal Coat à Doëlan.
- Visite du port de Doëlan : les lundis 27/07, 03/08, 17/08, 24/08 à 15h.

RDV : Clohars-Carnoët, Doëlan rive droite, devant la coopérative maritime (rés. obligatoire).

À Moëlan-sur-Mer

- Brigneau, un petit port au grand passé
- Les mercredis 15/07, 29/07, 05/08, 26/08 à 15h.

RDV : Moëlan-sur-Mer, port de Brigneau, parking.

À Riec-sur-Bélon

- Visite des Huîtres de la Château de Bélon.

▶ Les autres livrets-jeu en famille

Poursuivez votre découverte du Pays de Quimperlé avec les livrets-jeux en famille. Disponibles gratuitement dans les bureaux de l'Office de Tourisme.

▶ Pour apprendre en s'amusant...

En vente dans les bureaux de l'Office de Tourisme

- Guide « C'est Beau le sud Finistère » : album de jeux, coloriages de visites - 9 €.
- Guides « La Bretagne racontée aux enfants » – 4,90 €.
- Jeu 7 Familles « Trésors de la Bretagne » – 6,50 €.

